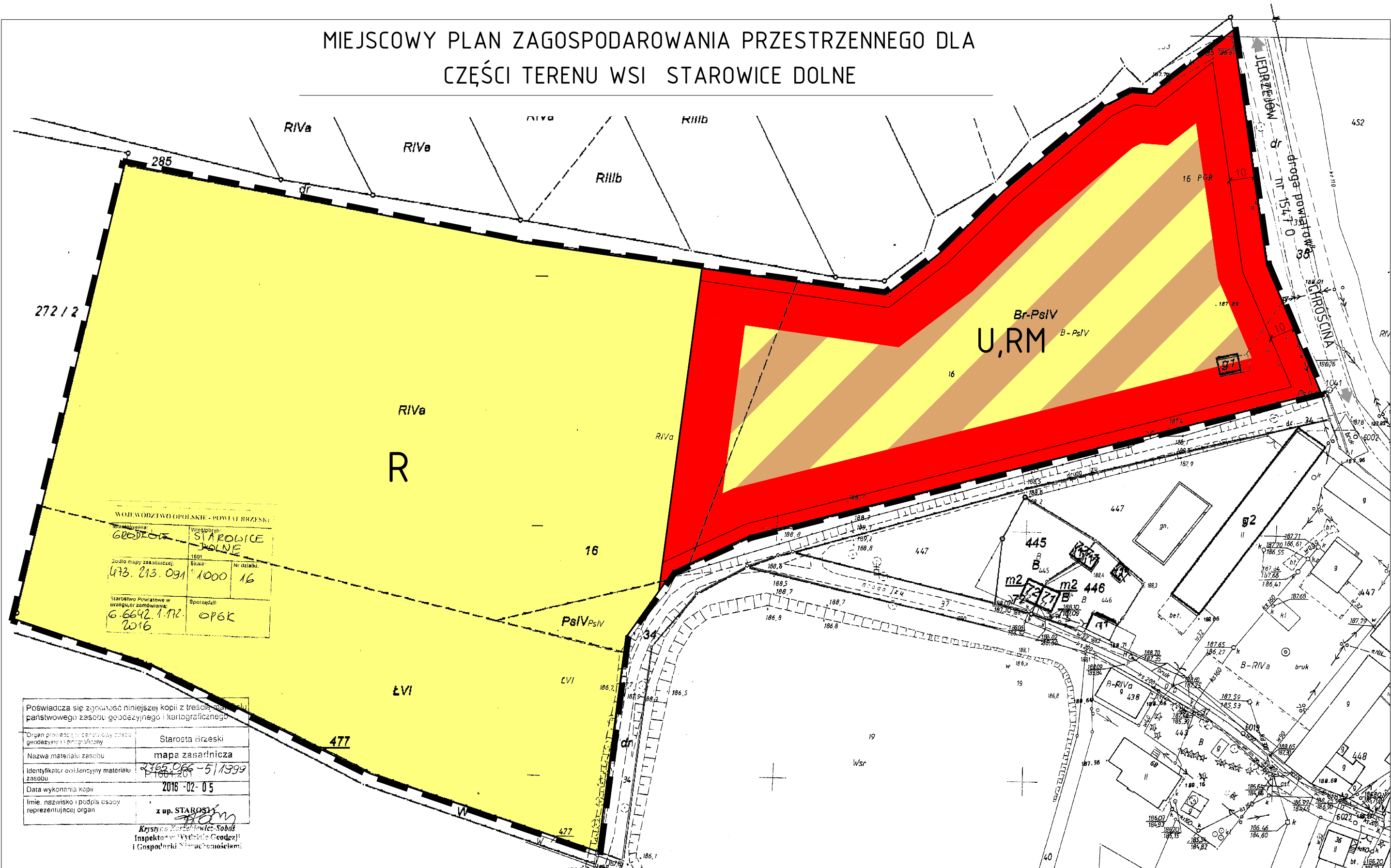
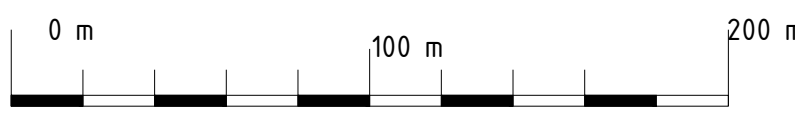
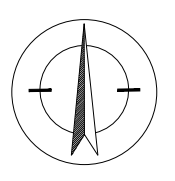


MIEJSCOWY PLAN ZAGOSPODAROWANIA PRZESTRZENNEGO DLA CZĘŚCI TERENU WSI STAROWICE DOLNE



WOJEWÓDZTWO OPOLSKIE - POWIAT BRZEŃSKI	
Grodzisko	Starowice Dolne
1601	1601
673.213.091	1000 16
6.6642.1.NZ	OP6K
2016	

Poświadczam zgodność niniejszej kopii z treścią mapy państwowego zasobu geodezyjnego i kartograficznego	
Organ prowadzący cartographic office	Starosta Brzeski
Nazwa materiału zasobu	mapa zasadnicza
Identyfikator ewidencyjny materiału zasobu	2165.066-5/1999
Data wykonania kopii	2016-02-05
Imię, nazwisko i podpis osoby reprezentującej organ	z up. STAROSTY
Krzysztof Zarębski-Soból Inspektor Wydziału Geodezji i Gospodarki Nieruchomościami	



SKALA LINIOWA

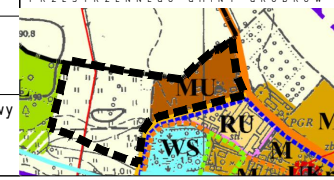
OZNACZENIA OBOWIĄZUJĄCE:

GRANICE I LINIE:	
	granica obszaru objętego planem miejscowym
	linie rozgraniczające tereny o różnym przeznaczeniu lub różnych zasadach zagospodarowania
	nieprzekraczalna linia zabudowy

OZNACZENIA TERENÓW O RÓŻNYM PRZEZNACZENIU LUB RÓŻNYCH ZASADACH ZAGOSPODAROWANIA:

	tereny rolnicze
	tereny zabudowy usługowej oraz zabudowy zagrodowej w gospodarstwach rolnych, hodowlanych i ogrodniczych

WYRYS ZE STUDIUM UWARUNKOWAŃ I KIERUNKÓW ZAGOSPODAROWANIA PRZESTRZENNEGO GMINY GRODKÓW



Załącznik Nr 1
do Uchwały Nr/.....
Rady Miejskiej w Grodkowie
z dnia 2016r.

BIURO URBANISTYCZNO-ARCHITEKTONICZNE "ARPLAN" Sp. z o.o.		zal. nr 1
Nazwa adres: 48-304 NYSA, ul. 22 Syczenia 14, tel./fax 77 433 33 81		SKALA: 1000
TEMAT: Miejscowy plan zagospodarowania przestrzennego dla części terenu wsi Starowice Dolne		BRANZA: URB.
RYSUNEK PLANU		
AUTOR	mgr inż. arch. Jakub Tomczek	
WSPÓŁPRACA	mgr inż. arch. Aleksandra Skopec	
PREZES	mgr Zbigniew Cwikliński	